

























PROYECTO CABLE SAN CRISTOBAL						
REGISTRO FOTOGRÁFICO DEL INVENTARIO DE REDES DE ALCANTARILLADO						
FORMATO	POZO	DIRECCIÓN	FOTO PANORAMICA	FOTO ID	FOTO INTERNA 1	FOTO INTERNA 2
1	PMP 78561 A	CALLE 42 B SUR #12-05 ESTE				
2	PMP 78561	KR 12ESTE CON CALLE 42 B SUR				
3	CMP 131663	KR 12ESTE CON CALLE 42 B SUR				
4	PSR 114897A	CALLE 42B SUR #12-02ESTE				
5	PSR 114897	KR 12 ESTE CON CALLE 42B SUR				
6	CMP 131663A	KR12 ESTE #42B-09 SUR				

PROYECTO CABLE SAN CRISTOBAL						
REGISTRO FOTOGRÁFICO DEL INVENTARIO DE REDES DE ALCANTARILLADO						
FORMATO	POZO	DIRECCIÓN	FOTO PANORAMICA	FOTO ID	FOTO INTERNA 1	FOTO INTERNA 2
7	PMP 78561C	KR12 ESTE #42B-06 SUR				
8	PSR 114 898	KR12 ESTE #42B-06 SUR				
9	PSR 114 899	KR12 ESTE #42B-07SUR				
10	PMP 78561 D	KR12 ESTE #42B-42SUR				
11	CMP 131783	KR12 ESTE #42B-53SUR				
12	CMI 80251	KR12 ESTE #42B-85SUR				

PROYECTO CABLE SAN CRISTOBAL						
REGISTRO FOTOGRÁFICO DEL INVENTARIO DE REDES DE ALCANTARILLADO						
FORMATO	POZO	DIRECCIÓN	FOTO PANORAMICA	FOTO ID	FOTO INTERNA 1	FOTO INTERNA 2
13	PMP 78561 B	KR 12 ESTE CON CALLE 42B SUR	